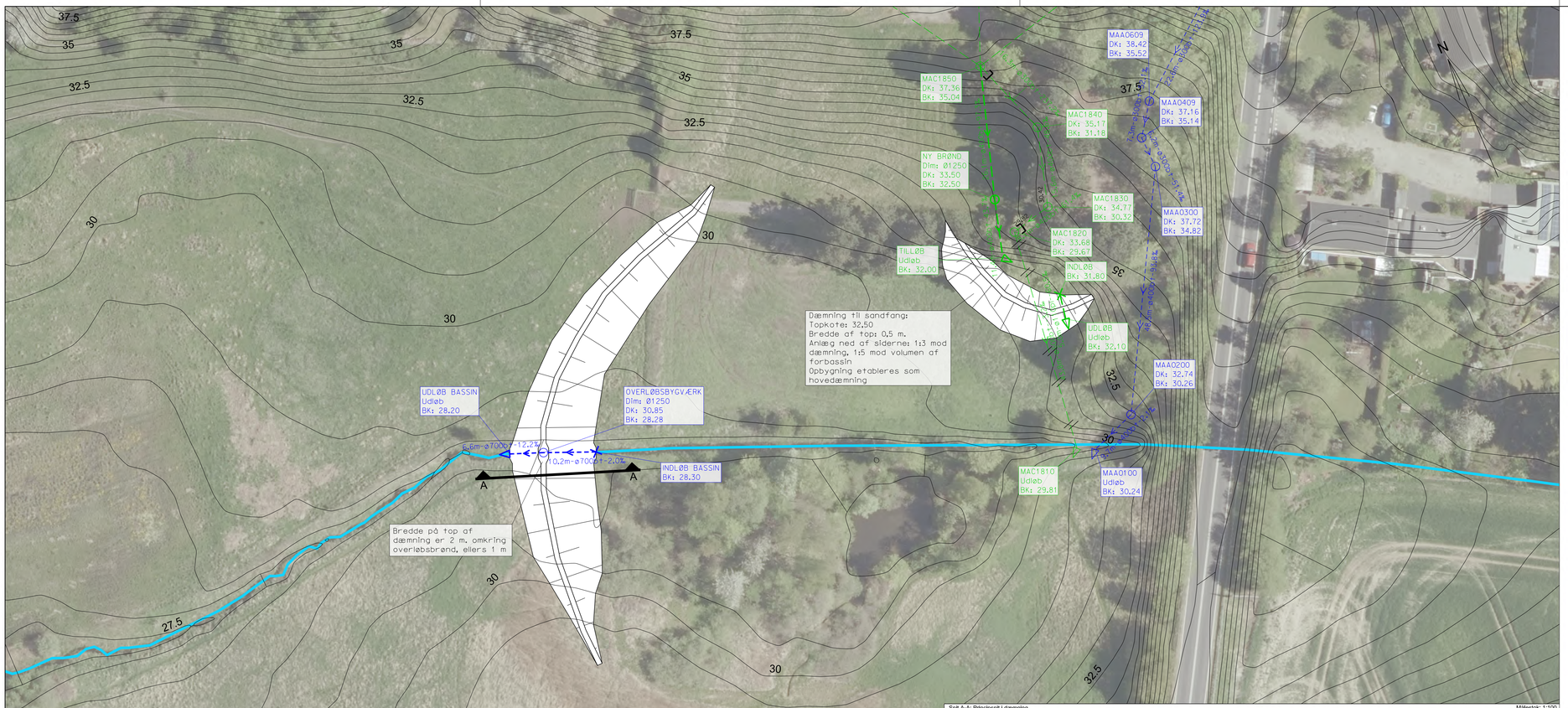

Snit A-A: Principsnit i dæmning — Målestok: 1:100

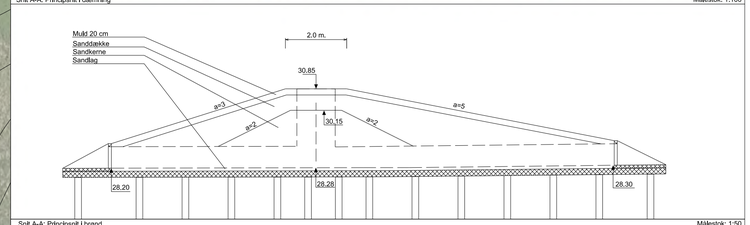

Snit A-A: Principsnit i brønd — Målestok: 1:50

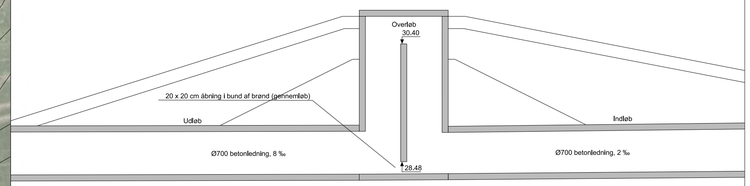

Signaturforklaring:

Projekteret brønd, fællesvand:	Brøndnavn Dimension DK: Dækselkote BK: Bundkote
Projekteret udløb, fællesvand:	
Projekteret indløb, fællesvand:	
Projekteret brønd, regnvand:	Brøndnavn Dimension DK: Dækselkote BK: Bundkote
Projekteret udløb, regnvand:	
Projekteret indløb, regnvand:	
Afpropning	
Projekteret ledning, fællesvand:	(Længde)m-ø(Dimension)(Materiale)-(Fald)‰
Projekteret ledning, regnvand:	(Længde)m-ø(Dimension)(Materiale)-(Fald)‰
Eksisterende brønd, fællesvand:	
Eksisterende brønd, regnvand:	
Eksisterende udløb, fællesvand	
Eksisterende udløb, regnvand	
Eksisterende ledning, regnvand	
Eksisterende ledning, fællesvand	

Note:

Eksisterende fællesledning og brønde mellem brønd MAC1820 og udløb MAC1810 aflægges og fjernes, strækningen er markeret på tegningen med overstregning af ledninger.

Ind- og udløb fra bassin justeres i bundkoten i forhold til bundkoten i vandløbet.

Der skal etableres en køreplade midt i dæmningen fra top til 1 m. ned i tørvelaget under dæmningen

Koordinatsystem: UTM 32N ; Koter i DVR90
Eksisterende ledninger er vejledende

Allerød Kommune	Verificeret		Adresse Allerød Kommune Bjarkesvej 2 3450 Allerød	Projektering ATKINS Member of the SNC-Lavalin Group Atkins Danmark A/S Arne Jacobsens Allé 17 2300 København S
		Afløser		
	1. udgave Dato and initialer	Seneste udgave Dato and initialer	Mål 1:500	Tegningsnavn **Synergiprojekt Kedelsø** Bassin Kedelsø
Udarbejdet	20.12.2019 CBJ		Enhed m	
Kontrolleret	20.12.2019 SIM			
Godkendt	20.12.2019 JRR			
	Sprog Dansk	Udgave 00.01 20.12.2019	Tegningsnr. 301	Side/af sider 1/1

PRINT DATO: 20.12.2019

CADFIL: Kedelsø Bassin